

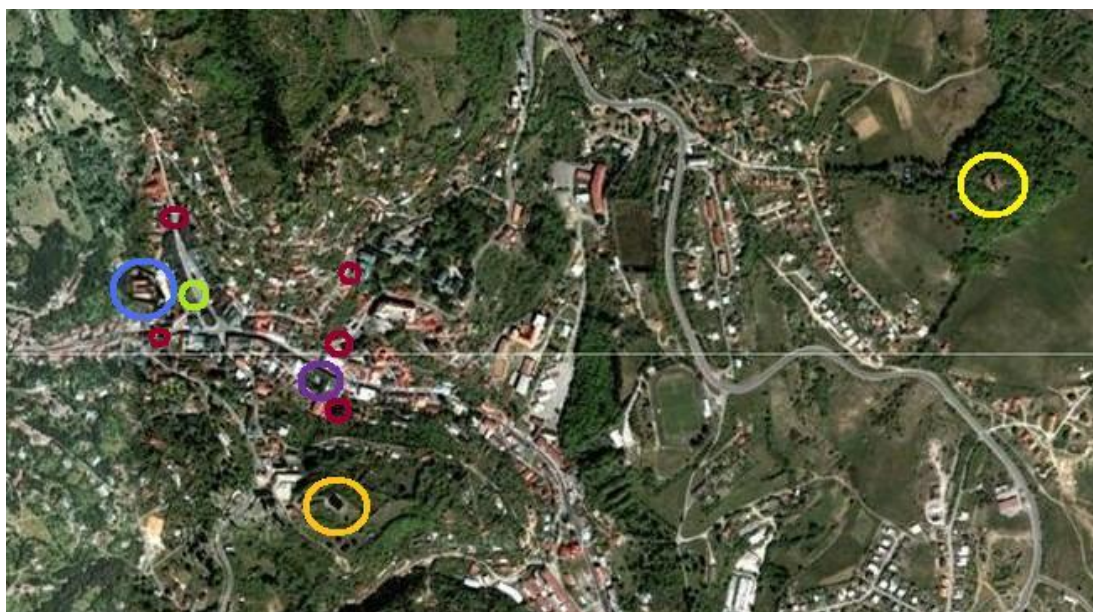
Zoznam príloh

Príloha č. 1: Mapa Banskej Štiavnice s vyobrazením umiestnenia základných fortifikačných bodov mesta.







Príloha č. 2: Mapa Banskej Štiavnice s vyobrazením rozmiestnenia troch vonkajších mestských brán.

Príloha č. 3: Mapa Banskej Štiavnice s vyobrazením rozmiestnenia piatich vnútorných mestských brán.

Príloha č. 4: Mapa územia Slovenska so zakreslením siete pevností a hradov.



1 : 12 500

-  Starý zámok
-  Nový zámok
-  Miesto, kde v časech osmanskej expanzie stála vartovka; súčasná Kalvária
-  Rubigallovský dom
-  Komplex Kammerhofu
-  5 vnútorných mestských brán

Príloha č. 1: Mapa Banskej Štiavnice s vyobrazením umiestnenia základných fortifikačných bodov mesta.

Zdroj (mapa bez značenia):

http://maps.google.sk/maps?hl=sk&biw=1280&bih=503&q=bansk%C3%A1+%C5%A1tiavnica+ru%C5%BEov%C3%A1+ulica+mapa&um=1&ie=UTF-8&hq=&hnear=Doln%C3%A1+ru%C5%BEov%C3%A1,+Bansk%C3%A1+%C5%A0tiavnica&gl=sk&ei=QjKfTdjeGYjBtAaSydT7AQ&sa=X&oi=geocode_result&ct=image&resnum=1&ved=0CBgQ8gEwAA

Ku dňu: 11.3. 2011



1: 25 000

-  Piarska brána
-  Antolská brána
-  Belianska brána

Príloha č. 2: Mapa Banskej Štiavnice s vyobrazením rozmiestnenia troch vonkajších mestských brán.






Zdroj (mapa bez značenia):

http://maps.google.sk/maps?hl=sk&biw=1280&bih=503&q=bansk%C3%A1+%C5%A1tiavnica++mapa&um=1&ie=UTF-8&hq=&hnear=Bansk%C3%A1+%C5%A0tiavnica&gl=sk&ei=OjafTe3kEsXHswb0tt3_AQ&sa=X&oi=geocode_result&ct=image&resnum=1&ved=0CBsQ8gEwAA

Ku dňu: 11.3. 2011



1 : 6 250

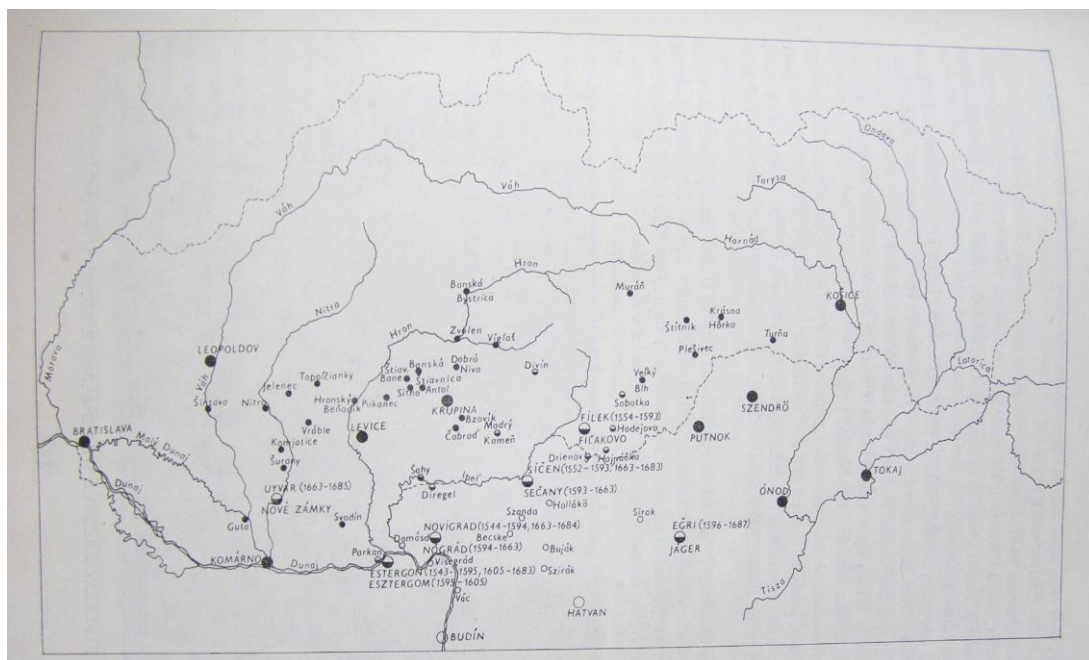
-  Červenostudnianska brána
-  Čilingerská brána
-  Brána, ktorej presný názov sa neuvádza
-  Farkašova brána
-  Kammerhofská brána

Príloha č. 3: Mapa Banskej Štiavnice s vyobrazením rozmiestnenia piatich vnútorných mestských brán.

Zdroj (mapa bez značenia):

http://maps.google.sk/maps?hl=sk&biw=1280&bih=532&q=bansk%C3%A1+%C5%A1tiavnica+mapa&um=1&ie=UTF-8&hq=&hnear=Bansk%C3%A1+%C5%A0tiavnica&gl=sk&ei=GeGYTfj5AczMtAaThYTBCA&sa=X&oi=geocode_result&ct=title&resnum=1&ved=0CBoQ8gEwAA

Ku dňu: 27.3. 2011



- MESTSKÉ OPEVNENIA A HRADY S POSÁDKAMI NAD 500 MUŽOV V KRÁLOVSKÝCH RUKÁCH
- MESTÁ, HRADY A OPEVNENIA S MENŠÍMI KRÁLOVSKÝMI A ZEMEPANSKÝMI POSÁDKAMI
- ◐ HRADY A MESTÁ V RUKÁCH KRÁLOVSKÝCH ALEBO OSMANSKÝCH POSÁDKOV NAD 500 MUŽOV
- ◐ MENŠIE OPEVNENIA V RUKÁCH KRÁLOVSKÝCH ALEBO OSMANSKÝCH POSÁDKOV
- MESTSKÉ OPEVNENIA A HRADY S POSÁDKAMI NAD 500 MUŽOV V OSMANSKÝCH RUKÁCH
- MENŠIE OPEVNENIA V RUKÁCH OSMANSKÝCH POSÁDKOV

Príloha č. 4: Mapa územia Slovenska so zakreslením siete pevností a hradov.

Zdroj: KOPČAN – KRAJČOVIČOVÁ, ref. 17, s. 117.